

Vízimalmok a Dunán, Esztergomnál




<http://www.esztergomi-kepeslapok.hu/galeria/17-latkep/>




<http://www.esztergomi-kepeslapok.hu/galeria/45-vizivaros-ii/>

A mai Erzsébet park helyén még a Duna folydogálhat



<http://www.esztergomi-kepeslapok.hu/galeria/45-vizivaros-ii/>




<http://www.esztergomi-kepeslapok.hu/galeria/45-vizivaros-ii/>

A dátum: 1901. július!



<http://www.esztergomi-kepeslapok.hu/galeria/45-vizivaros-ii/>

A dátum 1907. július 21.



<http://www.esztergomi-kepeslapok.hu/galeria/44-vizivaros/>



<https://hu.pinterest.com/pin/423549539944905196/>

Hajómalom a Kis Duna torkolatnál (Esztergom Anno)

2018 októberében igen alacsony volt a Duna vízállása, érdekes régészeti leletek bukkantak ki a Dunából.

<http://www.infoesztergom.hu/hirek/olvas/ujabb-erdekes-regeszeti-lelet-a-duna-parton-2018-10-21-101835>

„Az Erzsébet park végénél, a Malom bástya alatt. Vajon mi lehetett ez? A betonból készült cucc egy kifolyó, na de a famicsoda micsoda? A törököknek a XVI-XVII. században állandóan volt ott hajó- illetve cölöphídjuk, de kevésbé valószínű, hogy annak a maradványa lenne – tette fel a kérdést közösségi oldali bejegyzésben a fotókat megosztó Márkus Péter.

